


Antragsteller: (Bau-)Unternehmer mit Name, Vorname, Firmenbezeichnung, Firmensitz



MAX STREICHER GmbH & Co.  
 Kommanditgesellschaft auf Aktien  
 Niederlassung Burghausen  
 Fuggerstraße 29  
 84561 Mehring-Öd

Ort, Datum  
 Mehring-Öd, 13.04.2026  
 Telefon-Nr. des Antragstellers  
 Tel. 08677 9780-40, Löffler Kevin  
 Mobil-Tel.: 0151 14765202  
 E-Mail: zentrale.onbau@streicher.de

An StraÙeverkehrsbehörde

**VG Emmerting-Mehring**  
**bauamt@gemeinde-emmerting.de**

**Antrag**  
 **Antrag - vereinfachtes Verfahren -**  
**auf verkehrsrechtliche Anordnung**  
**zur Sicherung einer Arbeitsstelle an**  
**StraÙen (§ 45 Abs. 6 StVO)**

Anlagen:

<input type="checkbox"/> Regeplan-Nr.	<input type="checkbox"/> Umleitungsplan
<input type="checkbox"/> mit Änderungen	<input type="checkbox"/> Signalplan + Signalzeitenplan
<input type="checkbox"/> Verkehrszeichenplan	<input checked="" type="checkbox"/> Lageplan

**I. Antrag**

Der oben genannte (Bau-)Unternehmer plant

Arbeiten im Straßenraum (§ 45 Abs. 1 Satz 2 Nr. 1 StVO)  Straßenbauarbeiten (§ 45 Abs. 2 Satz 1 StVO)

Diese wirken sich auf den Straßenverkehr aus.

Zur **Sicherung der Arbeitsstelle** (Arbeitsbereich) sowie zur **Sicherung und Ordnung des Verkehrs** (Verkehrsbereich) wird deshalb eine verkehrsrechtliche Anordnung beantragt (§ 45 Abs. 6 StVO).

Dazu werden die anliegenden Pläne vorgelegt

Dazu wird kein Verkehrszeichenplan vorgelegt.

Der Regelplan Nr. **B I/2** ist **ohne** Änderung geeignet

**II. Angaben zur Arbeitsstelle**

**1. Art der Arbeitsstelle**

ortsfest  beweglich

Beschreibung der Arbeiten

**Behebung von Kanalschäden, KOSTENSTELLE: 1003520514 - bitte immer angeben!**

**2. Lage der Arbeitsstelle**

<input checked="" type="checkbox"/> innerorts Gemeinde, Gemeindeteil, Straßenname <b>Mehring</b>	<input type="checkbox"/> außerorts Straßenklasse und Nummer (z. B. B 27) sowie Lage (z.B. südlich von A-Stadt)
--	---

genaue Länge der Arbeitsstelle mit genauer Ortsangabe (ggf. getrennt nach Bauphasen)

z. B. von Hausnummer x bis y, von km x bis y

**Dorfstr. 12, Unghausen 1, Unghausen Kreuzungsbereich 2-6 (laut Pläne)**

Beschreibung der betroffenen StraÙenteile

z. B. gesamte StraÙe, (Richtungs-)Fahrbahn, Seitenstreifen, Parkstreifen, Radweg, Gehweg

**jeweils halbseitige Sperrung (B I/2)**

Breiten der betroffenen StraÙenteile

verbleibende Breiten

**3. Dauer der Arbeitsstelle**

Errichtung der Arbeitsstelle  
 Geplanter bzw. frühester Beginn der Arbeiten  
**13.04.2026**

Aufhebung der Arbeitsstelle  
 Geplantes bzw. spätestes Ende der Arbeiten  
**17.04.2026**

weitere Detailangaben zum zeitlichen Ablauf

z. B. einzelne Bauphasen, arbeitsfreie Tage

**ca. 3 Tage**

### III. Kennzeichnung, Verkehrsregelung, Verkehrsführung

#### 1. Die Kennzeichnung, Verkehrsregelung und Verkehrsführung soll erfolgen

- gemäß anliegendem (geänderten) Regelplan
- gemäß anliegendem Verkehrszeichenplan
- gemäß anliegendem Umleitungsplan
- Gemäß anliegendem Signallageplan mit Signalzeitenplan

#### 2. Änderung der neuen Beschilderung und Markierung im Verlauf der Arbeiten notwendig

z. B. Bauphasen

#### 3. Änderung der neuen Beschilderung und Markierung an arbeitsfreien Tagen möglich

z. B. vorübergehende Aufhebung von Geschwindigkeitsbeschränkungen

#### 4. Änderung der vorhandenen Beschilderung und Markierung, soweit ein Abdecken, Entfernen oder Ungültigmachen erforderlich

<input type="checkbox"/> Abdecken	von (Angabe der Beschilderung und Markierung)	während (Angabe der Dauer)
<input type="checkbox"/> Entfernen		
<input type="checkbox"/> Ungültigmachen		

#### 5. Umleitung notwendig

z. B. wegen Vollsperrung

#### 6. Einsatz einer Lichtzeichenanlage notwendig

z. B. zur Verkehrsregelung an einer Engstelle

#### 7. Anliegerverkehr frei bis

z. B. Hausnummer X

#### 8. Sonstiges

z. B. eingeschränkte Tragkraft, eingeschränkte Höhe, Beleuchtung

### IV. Verantwortlicher

Verantwortlich für die Verkehrssicherung während und nach der Arbeitszeit ist:

Name, Vorname, Anschrift, Telefonnummer

**Andreas Zißlsberger** Fuggerstraße 29 84561 Mehring-Öd Mobil-Tel.: 0171 7725886

### V. Sondernutzung

Es wird hiermit gleichzeitig beantragt zu diesem Vorhaben bei dem zuständige Träger der Straßenbaulast eine Erlaubnis/Gestattung zur Sondernutzung zu erwirken.

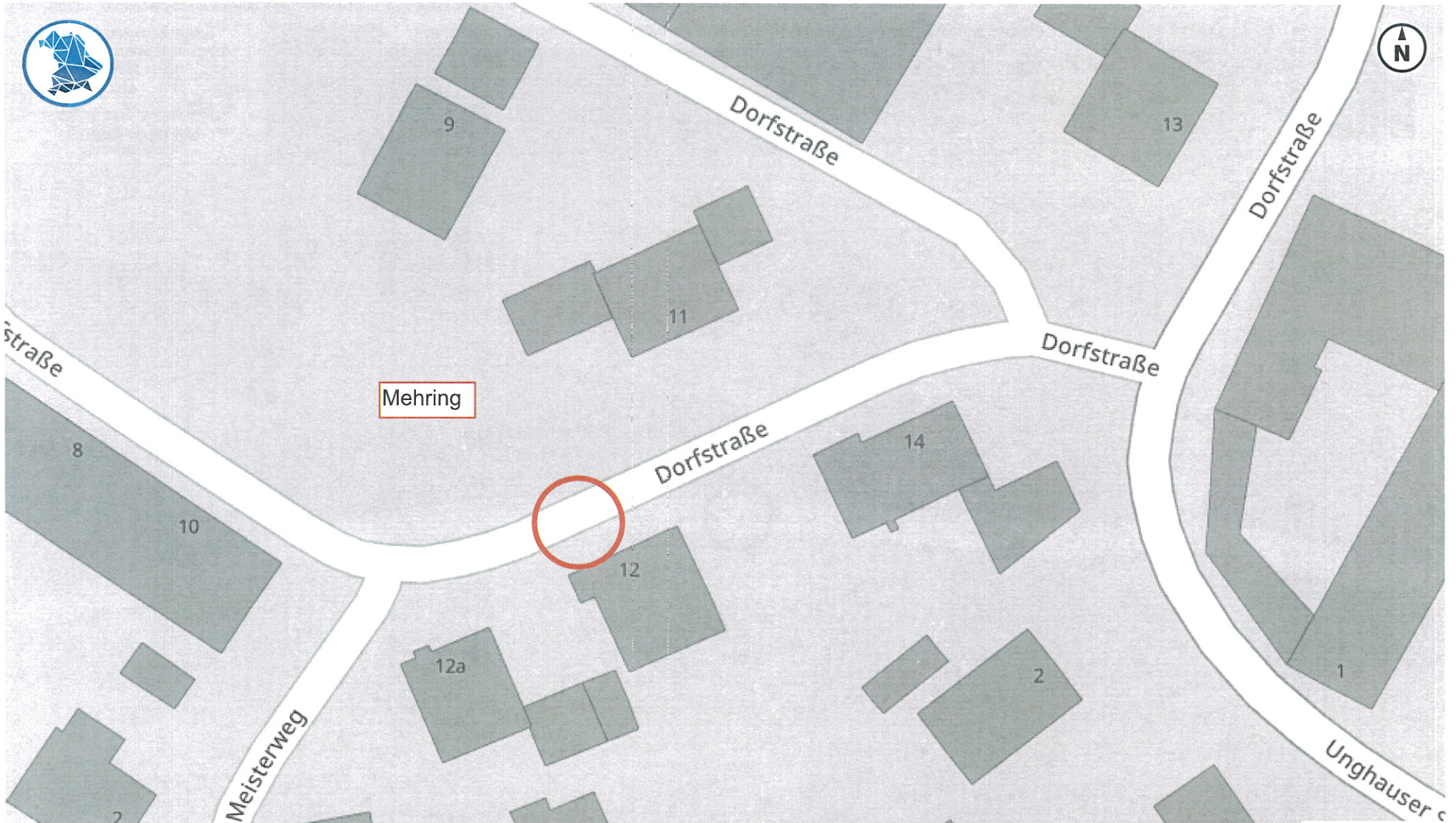
Eine Erlaubnis / Gestattung zur Sondernutzung  liegt bei  
 bereits beantragt (wird nachgereicht)  
 nicht erforderlich

### VI. Erklärung (Unterhalt, Haftung)

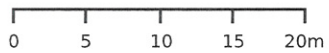
Es wird versichert, dass die verkehrsrechtliche Anordnung durch den (Bau-)Unternehmer befolgt wird. Insbesondere werden die angeordneten Verkehrszeichen und Verkehrseinrichtungen angebracht, unterhalten und entfernt sowie Lichtzeichenanlagen bedient. Es ist auch bekannt, dass der (Bau-)Unternehmer die Kosten der Verkehrszeichen und Verkehrseinrichtungen, die durch die verkehrsrechtliche Anordnung erforderlich werden, zu tragen hat. Weiterhin wird erklärt, dass der (Bau-)Unternehmer den Träger der Straßenbaulast sowie die Straßenbaubehörde und die Straßenverkehrsbehörde von jeder Haftung freistellt, welche durch das Vorhaben bedingt ist und mit ihm in ursächlichem Zusammenhang steht.

Ort, Datum  
Mehring-Öd, 13.04.2026

  
i. A. Zißlsberger



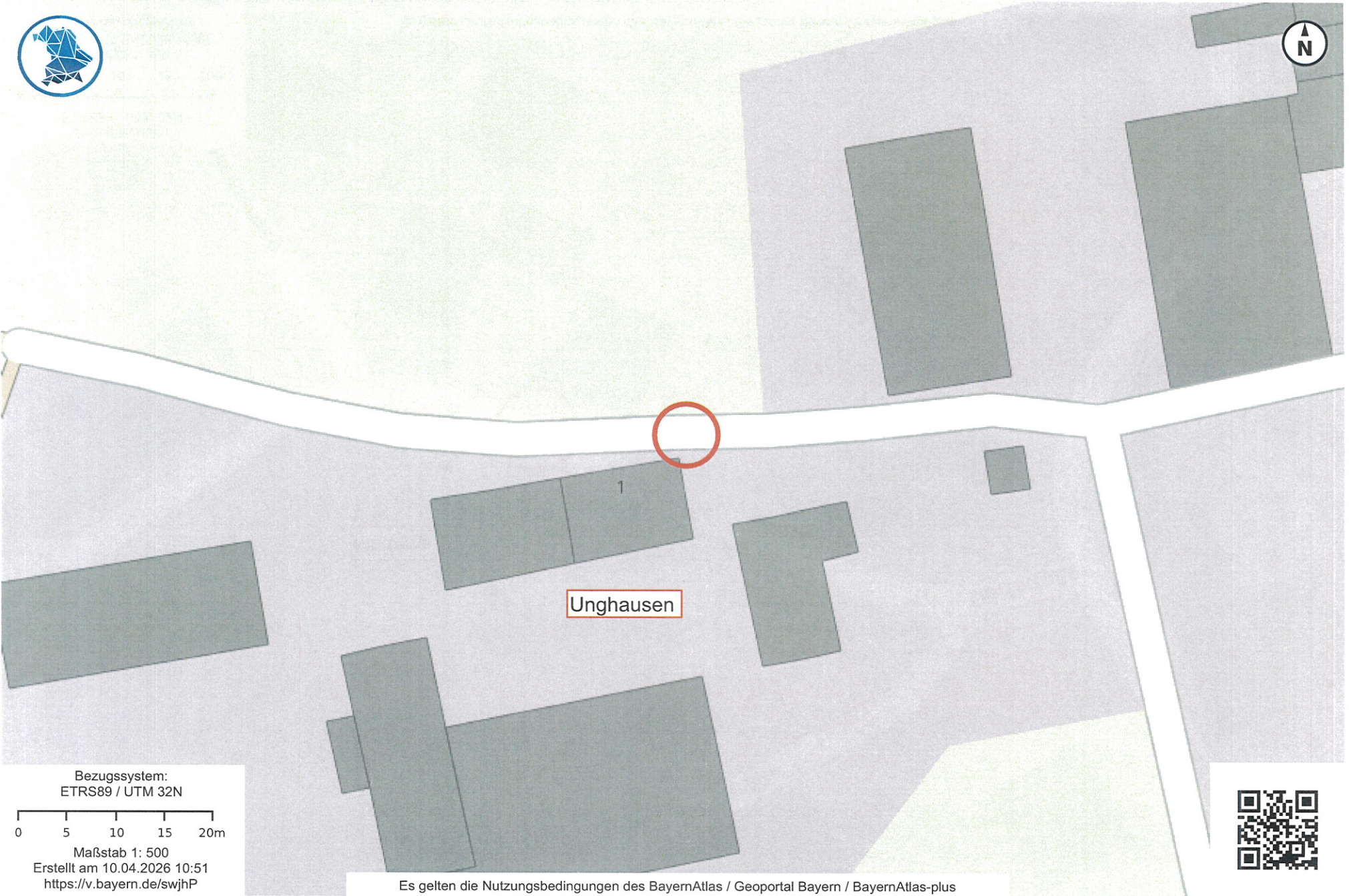
Bezugssystem:  
ETRS89 / UTM 32N



Maßstab 1: 500  
Erstellt am 10.04.2026 10:49  
<https://v.bayern.de/Kcrxj>

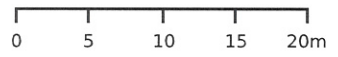


Es gelten die Nutzungsbedingungen des BayernAtlas / Geoportal Bayern / BayernAtlas-plus



Unghausen

Bezugssystem:  
ETRS89 / UTM 32N



Maßstab 1: 500  
Erstellt am 10.04.2026 10:51  
<https://v.bayern.de/swjhP>



Es gelten die Nutzungsbedingungen des BayernAtlas / Geoportal Bayern / BayernAtlas-plus