

Straßenverkehrsbehörde / Straßenbaubehörde

Verwaltungsgemeinschaft Emmerting
 Gemeinde Emmerting
 Untere Dorfstr. 3
 84547 Emmerting

PLZ, Ort, Datum
 84547 Mehring 23.04.2026

Sachbearbeiter/in Telefax
 Bräu Christian
 Telefon, Durchwahl (Nbst.) Zimmer-Nr.
 086749 987314 OG 13

Aktenzeichen (Bitte immer angeben!)
 140-12/2

Circet Kabel Service GmbH
Junkerstraße 5
82178 Puchheim

Auftrags-Nr. Vodafone: 009-0518627/26

Anordnung einer Verkehrsbeschränkung
 zur Durchführung von Arbeiten im Straßenraum gem.

§ 45 Abs. 1 und Abs. 3 Satz 1, § 44 Abs. 1 Satz 1 StVO § 45 Abs. 2 Satz 1 und 2 StVO
 Zum Antrag vom 22.04.2026

Die oben genannte Behörde erlässt folgende Anordnung Anlagen Regelplan/-pläne

1. Die (Straßenklasse, Straßen-Nr., Straßenname)
 Ludwig-Thoma-Straße

in (Ort, Ortsteil der Sperrung) bei km/ von km - km / bei Haus-Nr./ von Haus-Nr. zu Haus-Nr.
 Mehring 22

Dauer der Maßnahme
 wird vom / am 22.04.2026 bis zur Beendigung am 06.05.2026 längstens bis

für den Fahrzeugverkehr	<input type="checkbox"/> vollständig	<input type="checkbox"/> halbseitig	<input type="checkbox"/> teilweise	
für den Fußgängerverkehr im Gehwegbereich	<input checked="" type="checkbox"/> vollständig	<input type="checkbox"/> halbseitig	<input type="checkbox"/> teilweise	
für den Fahrradverkehr im Radwegbereich	<input type="checkbox"/> vollständig	<input type="checkbox"/> halbseitig	<input type="checkbox"/> teilweise	gesperrt.

Grund der Sperrung
 Störungsbeseitigung im TK-Netz der Vodafone Deutschland

2. Die Sicherung bzw. Regelung des Verkehrs hat nach Beschilderungsplan Regelplan

Nr. B II / 9 vom 22.04.2026 zu erfolgen. Diese(r) sind / ist Bestandteil dieser Anordnung

3. Der Verkehr wird umgeleitet über

Der Anliegerverkehr ist zugelassen bis

4. Weitere Maßnahmen zur Sicherung des Verkehrs
 Absperrung erfolgt durch den Antragsteller.
 Die Anwohner werden vom Antragsteller informiert.

5. Diese Anordnung wird mit der Aufstellung der Verkehrszeichen wirksam

Verantwortlicher Bauleiter, (Name, Vorname, Anschrift)
 Shemi Prekadini


Telefon dienstlich Telefon privat
 0177-8081116

6. Die Kostenentscheidung beruht auf den §§ 1 und 4 der Gebührenverordnung für Maßnahmen im Straßenverkehr in Verbindung mit dem Gebührentarif.

	Gebühren für diese Anordnung	Auslagen	Gesamtbetrag
Gebührenfestsetzung:	20,00 EUR	2,50 EUR	22,50 EUR
Bankinstitut		IBAN	BIC

Die weiteren Anordnungen auf der Rückseite sind zu beachten. Sie sind Bestandteil dieser Anordnung.

Unterschrift


 Robert Buchner
 Erster Bürgermeister

Verteiler

Polizei Burghausen zum Akt 140-12/2
 FFW Mehring
 Bauhof Mehring
 BRK

An die Straßenverkehrsbehörde des/der

Gemeinde Mehring
Scheibelbergstr. 2
84561 Mehring

Eingangsstempel / Vermerke

Antrag auf Anordnung

verkehrregelnder Maßnahmen

für Arbeiten im Straßenraum

nach § 45 Straßenverkehrs-Ordnung (StVO)

Ich/Wir beantragen

gemäß Regelplan Nr.

B II/9

unter Vorlage eines Verkehrszeichenplans

den Erlass einer verkehrsrechtlichen Anordnung zur Durchführung nachstehen bezeichneter Maßnahmen

Antragsteller	Name, Vorname, Unternehmen Circet Kabel Service GmbH		
	Telefonmit Vorwahl 089/540444-260	Telefax mit Vorwahl 089 540444-281	E-Mail vodafone.ls2.tiefbau-kommunen.kabel@circet.de
	Anschrift (Straße, Haus-Nr., PLZ, Ort) Junkersstraße 5 82178 Puchheim		
	Verantwortlicher Bauleiter für die Baustelle (Name, Vorname) Shemi Prekadini		Telefonmit Vorwahl 0177-8081116
	Anschrift (Straße, Haus-Nr., PLZ, Ort) S.O.		
	Verantwortlicher Ansprechpartnervor Ort (Name, Vorname) S.O.		Telefonmit Vorwahl
	Beauftragter für Störungsbeseitigung, Kontrolle, Korrektur der Verkehrssicherung, Bedienung von Signalanlagen, auch nachts Name, Vorname S.O.		Telefonmit Vorwahl
Straßenbezeichnung	Die Bundes-, Staats-, Kreis- oder Gemeindestraße (Nr. oder Name) Ludwig-Thoma-Str.		
Ort der Sperrung	bei/von - bis km, bei/von - bis Hausnummer 22	in Mehring	
Dauer	wird vom 22.04.2026	bis zur Beendigung der Bauarbeiten, längstens bis 06.05.2026	
Auftraggeber	Name / Firma Vodafone Deutschland		
	Anschrift (Straße, Haus-Nr., PLZ, Ort) Betastr. 6-8, 85774 Unterföhring	Telefon mit Vorwahl 089- 540 444 266	
Umfang der Beeinträchtigung	für den <input checked="" type="checkbox"/> Fußgängerverkehr <input type="checkbox"/> Radfahrverkehr <input type="checkbox"/> Verkehr auf der Fahrbahn <input type="checkbox"/> unter Einbeziehung des Seiten-/Grünstreifens <input type="checkbox"/> teilweise gesperrt <input checked="" type="checkbox"/> voll gesperrt		
benutzbar bleibende Verkehrsflächen	Die vorgeschriebenen Restbreiten für Gehwege (1 m) und oder Fahrbahnen (2,75 m innerorts, 3m außerorts bei halbseitiger Sperrung, 5,5 m bei Vorbeileitung des Verkehrs) <input type="checkbox"/> werden eingehalten <input checked="" type="checkbox"/> können nicht eingehalten werden		

Halteverbote	<input checked="" type="checkbox"/> nicht erforderlich	<input type="checkbox"/> erforderlich auf folgenden Streckenabschnitten:
---------------------	--	--

	von bis <i>(ggf. Beiblatt verwenden)</i>
Grund der Sperrung	Bezeichnung der auszuführenden Maßnahmen Störungsbeseitigung im TK-Netz der Vodafone Deutschland
Anliegerverkehr (bei Vollsperrung)	Anliegerverkehr wird zugelassen bis
Umleitungsmaßnahmen	Folgende Strecke wird für die Vollsperrung als Umleitungsstrecke vorgeschlagen (Beschilderungsplan is als Vorschlag beigefügt)
Gestattung, Nutzungsvertrag, Sondernutzungserlaubnis des Straßenbaulastträgers	Eine Gestattung/Sondernutzungserlaubnis des Straßenbaulastenträgers <input type="checkbox"/> liegt vor <input checked="" type="checkbox"/> ist nicht erforderlich <input type="checkbox"/> wird noch beantragt und nachgereicht <input type="checkbox"/> ist wegen der dort getroffenen Anordnungen beigefügt
Zur weiteren Vorbereitung bitten wir um einen	<input type="checkbox"/> Ortstermin <input type="checkbox"/> Gesprächstermin
Raum für - Weitere Mitteilungen (liegen z.B. Fußgängerüberwege oder Halte-stellen im Baustellen-bereich) - Handskizze	Bitte bei Zusendung der Genehmigung die Auftragsnummer mit angeben: 009-0629798/26 Dauer ca. 2-4 Std.

Es wird hiermit versichert, dass der Antragsteller die Verantwortung für die ordnungsgemäße Aufstellung der Verkehrszeichen und deren Beleuchtung sowie die Aufstellung und Bedienung einer erforderlichen Signalanlage übernimmt und die dafür entstehenden Kosten trägt. Ereignen sich Verkehrsunfälle, die durch diese Maßnahmen bedingt sind und mit ihnen im ursächlichen Zusammenhang stehen, so wird die Haftpflicht gegenüber dem jeweiligen Träger der Straßenbaulast in vollem Umfang

- 1) Der Plan soll enthalten
- den Straßenabschnitt
 - die im Zuge des Abschnitts bereits stehenden Verkehrsschilder, Verkehrseinrichtungen und Anlagen
 - die Art und das Ausmaß der Arbeitsstelle

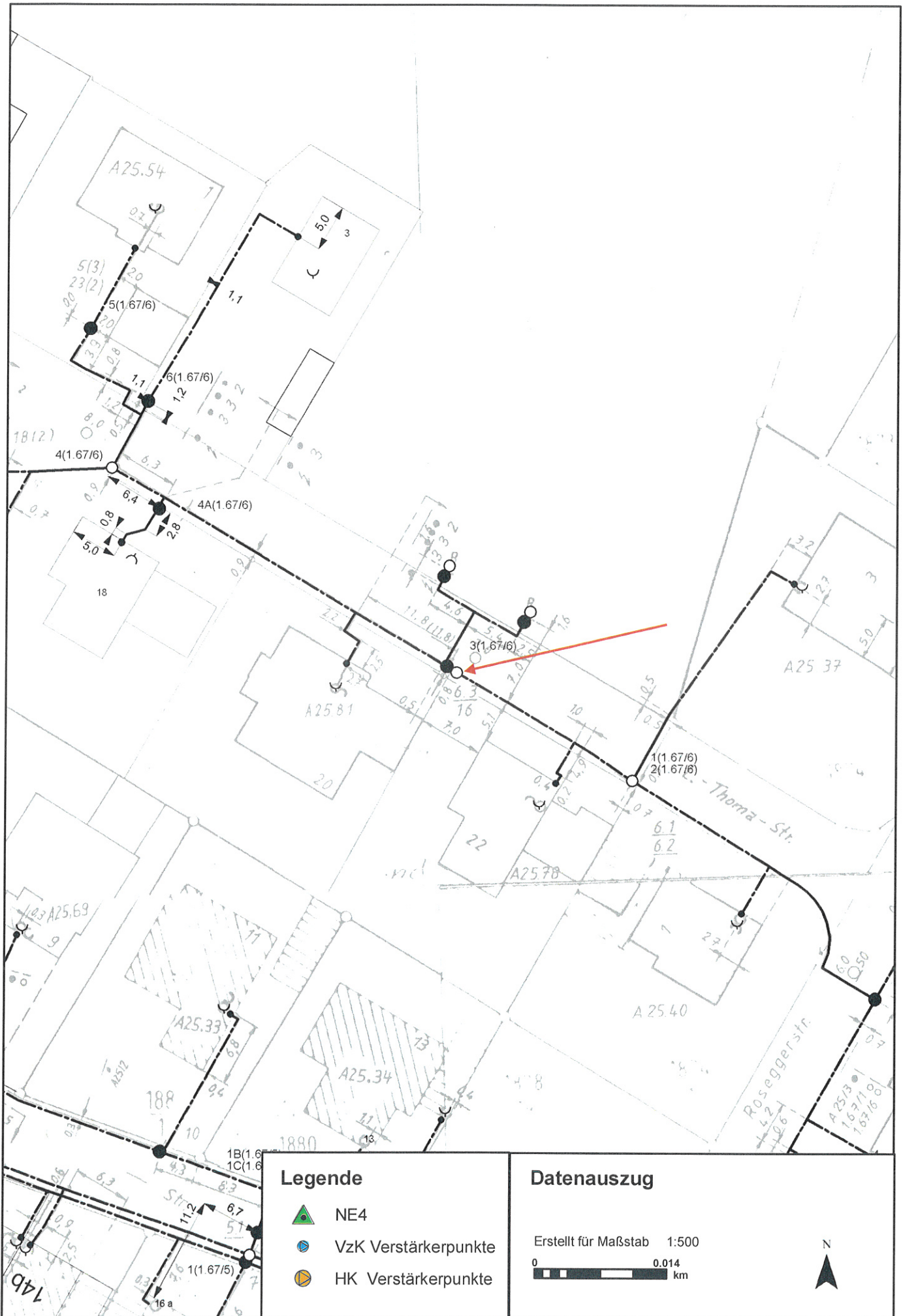
- die für die Kennzeichnung der Arbeitsstelle und für die Verkehrsführung notwendigen Verkehrszeichen und Verkehrseinrichtungen
- Angaben darüber, welche beschilderung nach Arbeitsschluss, an Sonn- und Feiertagen und bei Nacht vorgesehen ist (bei automatisch arbeitenden Lichtzeichenanlagen auch den Phasenablauf)

Ort, Datum


Puchheim, 21.04.2026

Unterschrift und Stempel des Antragstellers

 **Circet Kabel Service GmbH**
 Franz-Josef-Deby-Straße 1
 D - 81249 München
 phone +49-89-54044-0
 fax +49-89-54044-456
 www.circet-kabel.de



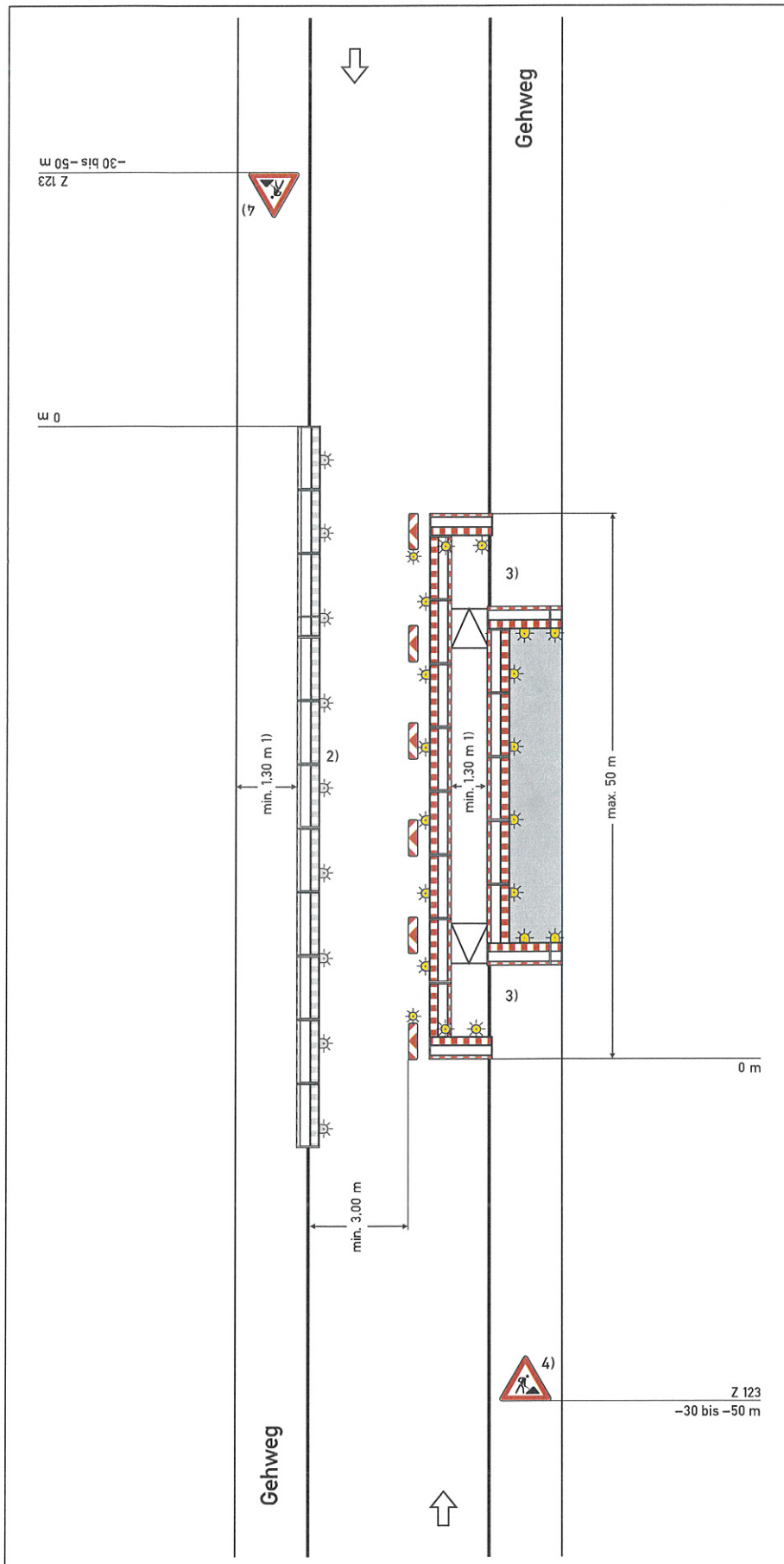
Legende

-  NE4
-  VzK Verstärkerpunkte
-  HK Verstärkerpunkte

Datenauszug

Erstellt für Maßstab 1:500





Regelplan B II/9

Sperrung des Gehweges
 Notweg über Fahrbahn geführt
 Straße mit geringer Verkehrs-
 stärke oder in geschwindigkeits-
 reduziertem Bereich und mit
 deutlicher Einengung
 (bei Seitenstreifen analog)

Querabspernung zur Fahrbahn
 durch doppelseitige Leitbake
 mit doppelseitiger gelber
 Warnleuchte und doppelseitigem
 Absperreschrankengitter mit
 mindestens drei doppelseitigen
 gelben Warnleuchten

Längsabspernung zur Fahrbahn
 durch doppelseitige Leitbaken
 Abstand max. 9 m

Querabspernung zum Gehweg
 durch Absperreschrankengitter

Längsabspernung zum Gehweg
 durch Absperreschrankengitter

Warnleuchten gemäß Teil B,
 Abschnitt 2.4.3 Absatz 2

Teil B, Abschnitt 2.2.5 Absatz 3
 ist zu beachten

- 1) andere Breiten siehe Teil B,
 Abschnitt 2.4.2
- 2) [] zusätzlich Absperreschran-
 kengitter am Gehweg
 gegenüber
 [] erforderliche Länge und
 Lage gemäß beigefügtem
 Lageplan geprüft und
 angeordnet
- 3) [] Podest und Rollstuhlram-
 pen vorhanden

*Podest und Rollstuhlrampen
 sind Voraussetzung für die
 Anordnung dieses Plans,
 wenn die Bordsteinhöhe
 mehr als 3 cm beträgt.*

- 4) Außerhalb eines geschwindig-
 keitsreduzierten Bereiches
 - Z 121 bei 30 - 50 m
 - Z 123 bei 50 - 70 m

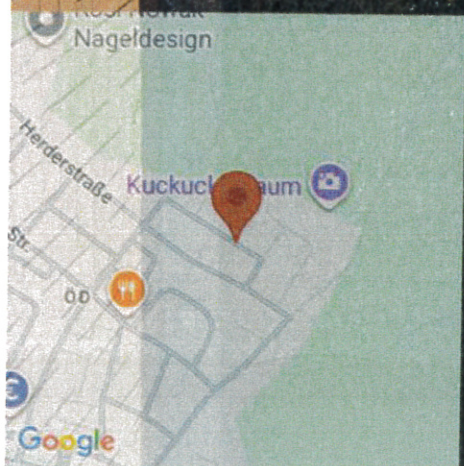


17 Apr 2026 14:35:16
48°11'35.934"N 12°47'29.622"E
134° SE

20 Ludwig-Thoma-Straße
Mehring, Oberbayern 84561

Germany
Altitude:457.2msnm

Speed:2.1km/h





Wir bauen für Sie...
...aber bitte mit Qualifikation
nach MVAS 99

Hiermit wird bescheinigt, dass

Herr Shemsi Prekadini, geb. 10.12.1981

**am 28. Februar 2022
am Online-Seminar**

**Sicherung von Arbeitsstellen
an Straßen nach MVAS 99
mit Erfolg teilgenommen hat.**

Das Seminar richtet sich an die Verantwortlichen nach den Richtlinien über die Sicherung von Arbeitsstellen an Straßen (RSA) deren Tätigkeit sich auf innerörtliche Straßen und Landstraßen beschränkt.

Seminarinhalte waren insbesondere:

- RSA Teil A, B und C; ZTV-SA; StVO
- Verkehrsrechtliche Anordnung nach § 45 Abs. 6 StVO
- Verkehrszeichen (Anbringung und Aufstellung)
- Verkehrseinrichtungen nach § 43 StVO
- Beleuchtung, Warnkleidung, Arbeits- und Umweltschutz
- Lesen und Anwenden von Regelplänen nach RSA
- Kontrolle und Wartung
- Verantwortung und Haftung

Bad Pyrmont, 28. Februar 2022

Gez.
Sebastian Hagedorn
Diplom-Verwaltungsbetriebswirt (FH)
GKN Kommunalberatung

Urkunde, laufende Nr. 4793



Bundesamt für Sicherheit in der Informationstechnik, 55133 Bonn

Vodafone GmbH
Oliver Harzheim
Ferdinand-Braun-Platz 1
40549 Düsseldorf

Kritis-Büro
Bundesamt für Sicherheit in der
Informationstechnik

Godesberger Allee 185-189
53175 Bonn

Postanschrift:
Postfach 20 03 06
53133 Bonn

Tel. +49 228 99 9582-6166
Fax +49 228 99 10 9582-6166

**Betreff: Ihre Registrierung beim Bundesamt für Sicherheit in der
Informationstechnik (BSI)**

kritis-buero@bsi.bund.de
www.bsi.bund.de

Datum: 17.03.2020
Seite 1 von 1

Sehr geehrter Herr Harzheim,

hiermit bestätigen wir, dass das Unternehmen **Vodafone GmbH** unter der Betreiber-ID **20684** die folgenden Anlagen als Kritische Infrastrukturen (gemäß § 2 Abs. 10 BSIG i. V. m. Anhang 1 Teil 1 Nummer 1 g) bb) BSI-KritisV) beim BSI registriert hat:

1. Zugangsnetz
 - 1.1.1. Ortsgebundene öffentliche Zugangsnetze
2. Übertragungsnetz
 - 1.2.1. Öffentliche Übertragungsnetze
3. Steuerungsnetz
 - 1.4.1. DNS-Resolver, die zur Nutzung öffentlicher Dienste angeboten werden

Mit freundlichen Grüßen,
Im Auftrag

Martin Apel
Referatsleiter
Referat WG 11 – KRITIS-Grundsatz



Vodafone GmbH
Ferdinand-Braun-Platz 1 | 40549 Düsseldorf

7/10/2024

Vollmacht

Die Vodafone GmbH mit Sitz in Düsseldorf, auch für die Tochterunternehmen:

- Vodafone Deutschland GmbH - Betastraße 6-8 - 85774 Unterföhring,
- Vodafone GmbH - Ferdinand-Braun-Platz 1 - 40549 Düsseldorf
- Vodafone West GmbH - Ferdinand-Braun-Platz 1 - 40549 Düsseldorf

bevollmächtigt und verpflichtet den Auftragnehmer

Circet Kabel Service GmbH
Franz-Josef-Delonge-Str.1
81249 München

mit der Befugnis seinerseits Untervollmachten zu erteilen, gegenüber den zuständigen Ordnungsbehörden, Straßenbaulastträgern bzw. betroffenen Dritten

- zur Erstellung und zum Versand von Aufgrabungsanträgen, einschließlich der Verkehrsrechtlichen Anordnung, Baubeginn- und Fertigstellungsanzeigen;
- zur Unterzeichnung von Protokollen zu Abnahmen zu Straßenbaumaßnahmen – einschließlich der Mangelbearbeitung; sowie
- im Rahmen von sogenannten „Notgrabungen“, d.h. Baumaßnahmen zur Störungsbeseitigung des Netzes anzuzeigen
- Herstellen oder Entstörung von Hausanschlüssen
- Trassenbau / Erweiterung des Breiband- oder Glasfasernetzes

Die Vollmacht ist bis auf Widerruf gültig.

Vodafone GmbH
Marco Thiele
Abteilungsleiter Customer Fulfilment Field Service

Vodafone GmbH, Ferdinand-Braun-Platz 1, D-40549 Düsseldorf
Postfach: D-40543 Düsseldorf

Geschäftsführung: Marcel de Groot (Vorsitzender), Tanja Richter, Carmen Velthuis, Felicitas von Kyaw
Vorsitzender des Aufsichtsrats: Prof. Dr. Rüdiger Grube
Handelsregister: Amtsgericht Düsseldorf, HRB 38062 Sitz der Gesellschaft: Düsseldorf

WEEE-Reg.-Nr. : DE 91435957 www.vodafone.de



Vodafone GmbH, 40543 Düsseldorf

Gemeinde Mehring
Scheibelbergstr. 2
84561 Mehring

Unser Zeichen	Circet Kabel Service
Tel.:	+49 89-540444260
Mobil:	+49 -
E-Mail	vodafone.ls2.tiefbau- kommunen.kabel@circet.de
Datum	21.04.2026

Information zur Aufgrabung wegen Reparaturarbeiten am Telekommunikationsnetz der Vodafone

Wichtig !!!

Bitte bei Privatweg oder -straße schnellstmögliche Rückmeldung per Fax oder Telefon. Im Voraus herzlichen Dank

Sehr geehrte Damen und Herren,

der Firma **Circet Kabel Service GmbH** im Auftrag der **Vodafone Deutschland GmbH** wurde von der BNetzA das unentgeltliche Wegerecht für Verkehrswege in Deutschland übertragen gemäß § 125 TKG.

Im Rahmen einer Störungsbeseitigung § 58 TKG werden wir folgende Baumaßnahme durchführen:

Ort: Mehring
Straße: Ludwig-Thoma-Str. HsNr.: 22
Art und Umfang: **Notaufgrabung / Bauteiltausch**

Auftrags-Nr. Vodafone: 009-0629798/26 → Bitte bei jedem Schriftwechsel immer angeben

Mit den Bauleistungen wurde beauftragt:

Circet Kabel Service GmbH Junkersstraße 5 82178 Puchheim Tel.:089/540444-260 Fax.:089 540444-281

Wir beabsichtigen die Reparaturarbeiten zu oben bezeichnete Maßnahme

sofort voraussichtlich ab: **22.04.2026** bis **06.05.2026** auszuführen.

1 Anzahl der Baugruben (1,0 m x 0,8 m) _ Meter Längsgraben

Lage des Aufbruchs: Gehweg

Montagezeit inkl. Aufbruch und Ver schließen der Grube **ca. 2-3 Stunden** ohne ggf. wiederherzustellende Asphaltdeckschicht. Wiederherstellung der Verkehrsfläche gemäß jeweils aktueller Version der **ZTV A-StB**.

Gewährleistung übernehmen wir nach den gesetzlichen Regelungen.

Die Verkehrsrechtliche Anordnung wird durch die beauftragte Tiefbaufirma eingeholt, diese ist auch der Rechnungsempfänger für die verkehrsrechtliche Anordnung.

Mit freundlichen Grüßen

Dieses Schreiben ist maschinell erstellt und ist deshalb ohne Unterschrift gültig.

Anlagen: **Vollmacht Vodafone, Lageplan, Fotos u. Antrag VAO**

Vodafone GmbH

Ferdinand-Braun-Platz 1, 40549 Düsseldorf

Tel.: +49 211 533-0, E-Mail: impressum@vodafone.com

Geschäftsführung: Marcel de Groot (Vorsitzender)

Tanja Richter, Carmen Velthuis, Bettina Günther, Matthias Lorenz, Hagen Rickmann

Vorsitz im Aufsichtsrat: Prof. Dr. Rüdiger Grube

Sitz der Gesellschaft: Düsseldorf, Amtsgericht Düsseldorf, HRB 38062

Bankverbindung:

Deutsche Bank AG, Düsseldorf

IBAN: DE68 3007 0010 0250 8000 00

USt-Nr.: 103/5700/1789

USt-IdNr.: DE813113094

WEEE-Reg.-Nr.: DE91435957

EORI / Zoll-Nr.: DE5834910

